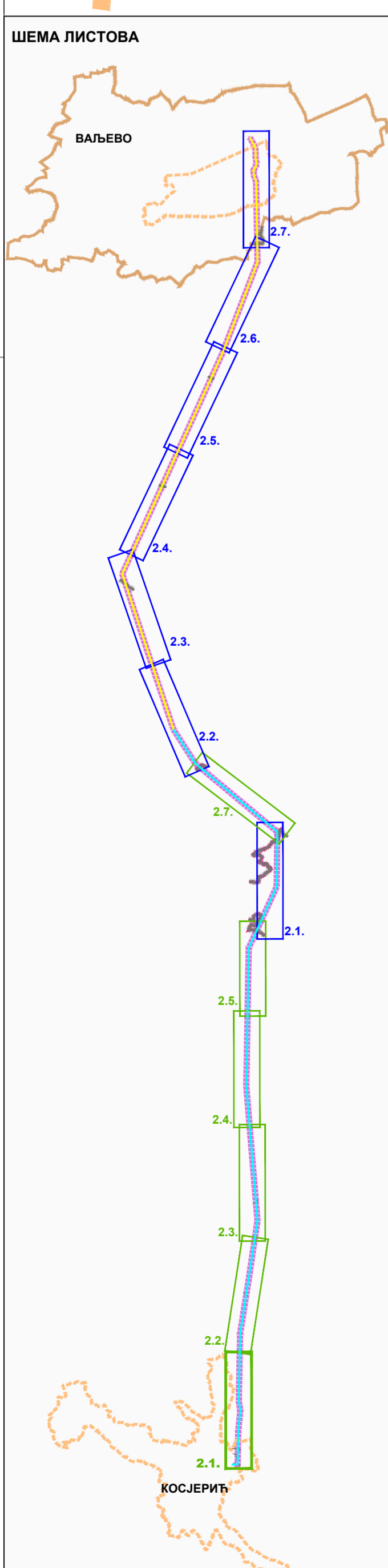


**КООРДИНАТЕ ТАЧАКА УГАОНИХ СТУБОВА КОЈИ ДЕФИНИШУ ТРАСУ ДАЛЕКОВОДА**

Општина	к.л.бр./КО	Општина	Координате	Напомена	Дужина (m)	
Косјерић	к.л.бр. 1542/1 КО Косјерић Варош	6	7 414 034,95	4 873 925,35	ТС Косјерић	
	к.л.бр. 311 КО Косјерић Варош	УС 132a	7 414 062,94	4 873 923,43	угаони стуб	165,9
	к.л.бр. 762/1 КО Шаваруле	УС 132	7 414 068	4 874 055,63	угаони стуб	592,8
	к.л.бр. 231/0 КО Брајковићи	УС 129a	7 414 076,61	4 874 681,99	угаони стуб	492,5
	к.л.бр. 145/8 КО Брајковићи	УС 128	7 414 124,98	4 875 172,12	угаони стуб	213,5
	к.л.бр. 125/1, 125/4/1 и 125/6/2 КО Брајковићи	УС127a	7 414 089,78	4 875 362,68	угаони стуб	1566
	к.л.бр. 51/3 КО Брајковићи	УС 122	7 414 120,39	4 876 948,42	угаони стуб	1393,2
	к.л.бр. 1394/1 КО Дреница	УС 118	7 414 337,64	4 878 324,60	угаони стуб	1256,1
	к.л.бр. 854/2 КО Дреница	УС 113	7 414 622,67	4 879 967,05	угаони стуб	3121,2
	к.л.бр. 97/11 и 98/2 КО Мршине	УС 101	7 414 204,14	4 8825 677,49	угаони стуб	3208,2
	к.л.бр. 145 КО Мршине	УС 87	7 414 319,95	4 885 883,21	угаони стуб	460,3
	к.л.бр. 175/1 КО Мршине	Б1- граница општине / град	7 414 513,95	4 886 305,05		
	к.л.бр. 234 КО Дреница	Б2- граница општине / град	7 414 983,09	4 883 387,53		191,9
	к.л.бр. 239, 240/1 КО Дреница	УС 74	7 414 982,14	4 888 976,43	угаони стуб	2258,8
	к.л.бр. 139/2 КО Дреница	УС 54a	7 413 246,53	4 890 022,09	угаони стуб	
	к.л.бр. 312/1 КО Дреница	Б3- граница општине / град	7 413 180,25	4 890 083,89		50,9

**ЛЕГЕНДА**

- Граница планског обухвата
  - Граница катастарске општине
  - Граница Плана генералне регулације града Косјерића ("Службени лист општине Косјерић" број 3/2012)
- ЗЕМЉИШТЕ У ФУНКЦИЈИ ЕЛЕКТРОЕНЕРГЕТСКЕ ИНФРАСТРУКТРЕ**
- Грађевинско земљиште**
- Деоница некатегорисаног пута
  - Деонице градских улица
  - Железничка пруга
  - Површина у функцији електроенергетике - постојећа трафостаница
  - Становање и пословање
  - Становање ниских густина
  - Заштитно зеленило
- ВОДНО ЗЕМЉИШТЕ**
- Поток
- ПОЉОПРИВРЕДНО ЗЕМЉИШТЕ**
- Обрадиво пољопривредно земљиште
  - Становање у функцији пољопривреде
- ШУМСКО ЗЕМЉИШТЕ**
- Шумско земљиште
- ЕЛЕКТРОЕНЕРГЕТСКА ИНФРАСТРУКТУРА**
- Оса далековода
  - Деоница "б" - стуб бр. 59 - ТС "Косјерић"
  - Заштитни појас далековода - 2x30m
  - Угаони стуб
  - Постојећа трафостаница
  - Постојећа траса далековода 35kV
  - Постојећа траса далековода 10kV
  - Планирана нисконапонска мрежа
- ХИДРОТЕХНИЧКА ИНФРАСТРУКТУРА**
- Планирана водоводна мрежа
  - Планирана мрежа за одвојење отпадних вода
- ГАСНА ИНФРАСТРУКТУРА**
- Планирани дистрибутивни гасовод
  - Огранци топловода
- ТЕЛЕКОМУНИКАЦИОНА ИНФРАСТРУКТУРА**
- Постојећи мрежни кабл
  - Планирани ТТ кабл



Наручилац израде плана: **ЈП "ЕЛЕКТРОМРЕЖА СРБИЈЕ"** ул. Кнеза Милоша бр.11 11 000 Београд

Носилац израде плана: **ОПШТИНА КОСЈЕРИЋ** ул. Олге Грбић бр.10 31260 Косјерић

Обрађивач плана: **"АРХИПЛАН" Д.О.О.** ул.Кнеза Михаила бр.66 АРАНЂЕЛОВАЦ

Назив плана: **ПЛАН ДЕТАЉНЕ РЕГУЛАЦИЈЕ за реконструкцију, адаптацију и доградњу далековода 110kV број 116/2 ТС "Косјерић" - ТС "Ваљево 1" (на територији општине Косјерић)**

Назив листа: **Планирана претежна намена површина и синхрон план комуналне инфраструктуре у оквиру планског обухвата**

Размера: 1:2500

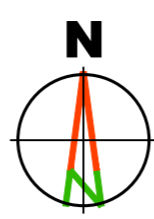
Лист број: 2.1

Датум: јул, 2016. год.

Руководилац израде: **Драгана Бига (200001503)**

НАЦРТ ПЛАНА ЈАВНИ УВИД

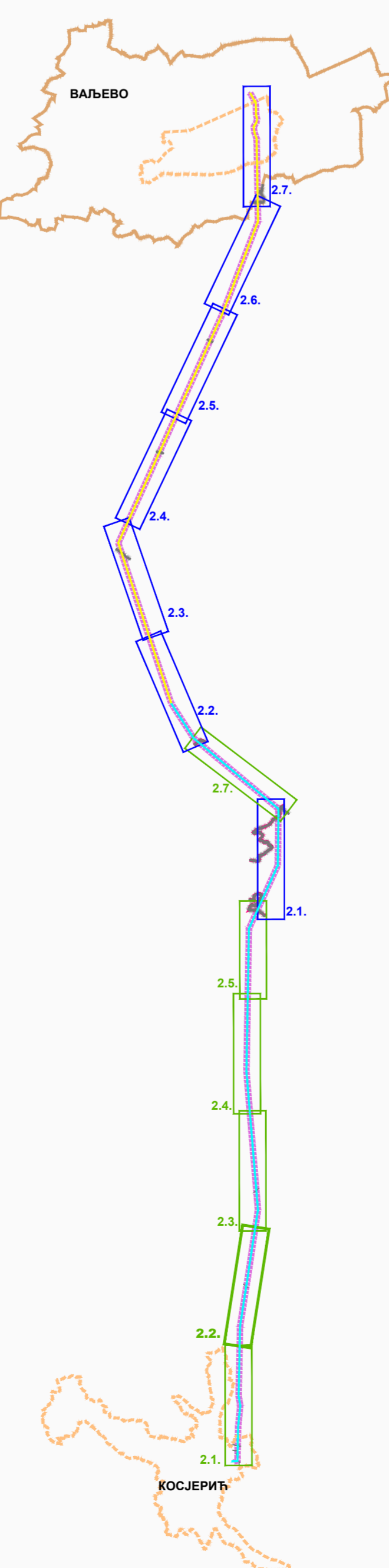




**КООРДИНАТЕ ТАЧАКА УГАОНИХ СТУБОВА КОЈИ ДЕФИНИШУ ТРАСУ ДАЛЕКОВОДА**

Општина	к.л.бр./КО	Општина	Координате	Напомена	Дужина (m)	
		Угача	X Y			
Косјерић	к.л.бр. 1542/1 КО Косјерић	Ваљево	7 414 034,95	4 873 925,35	ТС Косјерић	31
	к.л.бр. 311 КО Косјерић	Ваљево	7 414 062,94	4 873 923,43	угаони стуб	165,9
	к.л.бр. 762/1 КО Шмарупе	УС 132	7 414 068	4 874 055,63	угаони стуб	592,8
	к.л.бр. 2310 КО Брајковићи	УС 129а	7 414 076,61	4 874 681,99	угаони стуб	492,5
	к.л.бр. 1458 КО Брајковићи	УС 128	7 414 124,98	4 875 172,12	угаони стуб	213,5
	к.л.бр. 1253/1, 1254/1 и 1255/2 КО Брајковићи	УС127а	7 414 089,78	4 875 362,68	угаони стуб	1566
	к.л.бр. 513 КО Брајковићи	УС 122	7 414 120,39	4 876 948,42	угаони стуб	1393,2
	к.л.бр. 1394/1 КО Рупице	УС 118	7 414 337,64	4 878 324,60	угаони стуб	1256,1
	к.л.бр. 854/2 КО Рупице	УС 113	7 414 622,67	4 879 967,05	угаони стуб	3121,2
	к.л.бр. 97/1 и 98/1 КО Мориће	УС 101	7 414 204,14	4 8825 877,48	угаони стуб	3208,2
	к.л.бр. 145 КО Мориће	УС 87	7 414 319,95	4 885 883,21	угаони стуб	460,3
	к.л.бр. 175/1 КО Мориће	Б1- граница општине / град	7 414 513,95	4 889 305,05		
	к.л.бр. 234 КО Дреновац	Б2- граница општине / град	7 414 983,09	4 893 387,53		191,9
	к.л.бр. 238, 240/1 КО Дреновац	УС 74	7 414 982,14	4 888 976,43	угаони стуб	2258,8
	к.л.бр. 130/2 КО Дреновац	УС 94а	7 413 246,53	4 890 022,09	угаони стуб	90,9
	к.л.бр. 312/1 КО Дреновац	Б3- граница општине / град	7 413 180,25	4 890 083,89		

**ШЕМА ЛИСТОВА**

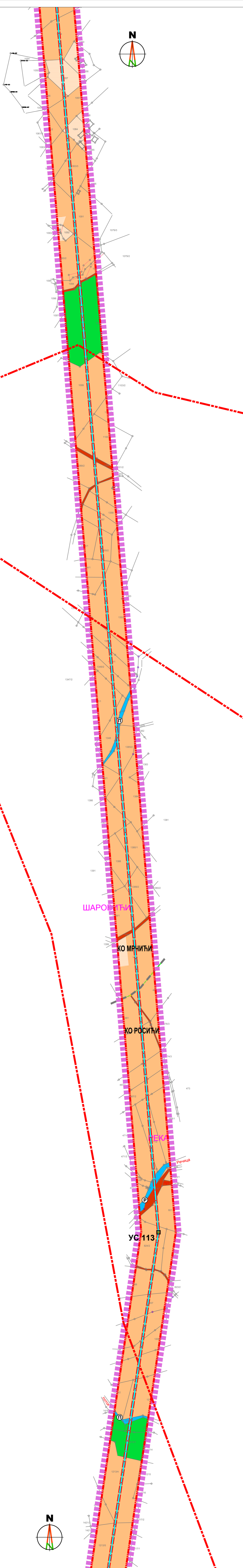
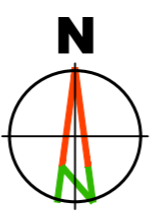


**ЛЕГЕНДА**

- Граница планског обухвата
- Граница катастарске општине
- ВОДНО ЗЕМЉИШТЕ**
- Река
- ПОЉОПРИВРЕДНО ЗЕМЉИШТЕ**
- Обрадиво пољопривредно земљиште
- ШУМСКО ЗЕМЉИШТЕ**
- Шумско земљиште
- ЕЛЕКТРОЕНЕРГЕТСКА ИНФРАСТРУКТУРА**
- Оса далековода
- Деоница "Б" - стуб бр. 59 - ТС "Косјерић"
- Заштитни појас далековода - 2x30m
- Угаони стуб
- Постојећа траса далековода 10kV
- ТЕЛЕКОМУНИКАЦИОНА ИНФРАСТРУКТУРА**
- Постојећи мрежни кабл

Наручилац израде плана: <b>ЈП "ЕЛЕКТРОМРЕЖА СРБИЈЕ"</b> ул. Кнеза Милоша бр.11 11 000 Београд		Носилац израде плана: <b>ОПШТИНА КОСЈЕРИЋ</b> ул. Олге Грбић бр.10 31260 Косјерић	
Обрађивач плана: <b>"АРХИПЛАН" Д.О.О.</b> ул.Кнеза Михаила бр.66 АРАНЂЕЛОВАЦ			
Назив плана: <b>ПЛАН ДЕТАЉНЕ РЕГУЛАЦИЈЕ за реконструкцију, адаптацију и доградњу далековода 110kV број 116/2 ТС "Косјерић" - ТС "Ваљево 1" (на територији општине Косјерић)</b>			
Назив листа: <b>Планирана претежна намена површина и синхрон план комуналне инфраструктуре у оквиру планског обухвата</b>	Размера: <b>1:2500</b>	Лист број: <b>2.2</b>	
Руководилац израде: <b>одговорни урбаниста: дипл.инж.арх. Драгана Бига (200001503)</b>	Датум: <b>јул, 2016.год.</b>	НАЦРТ ПЛАНА <b>ЈАВНИ УВИД</b>	



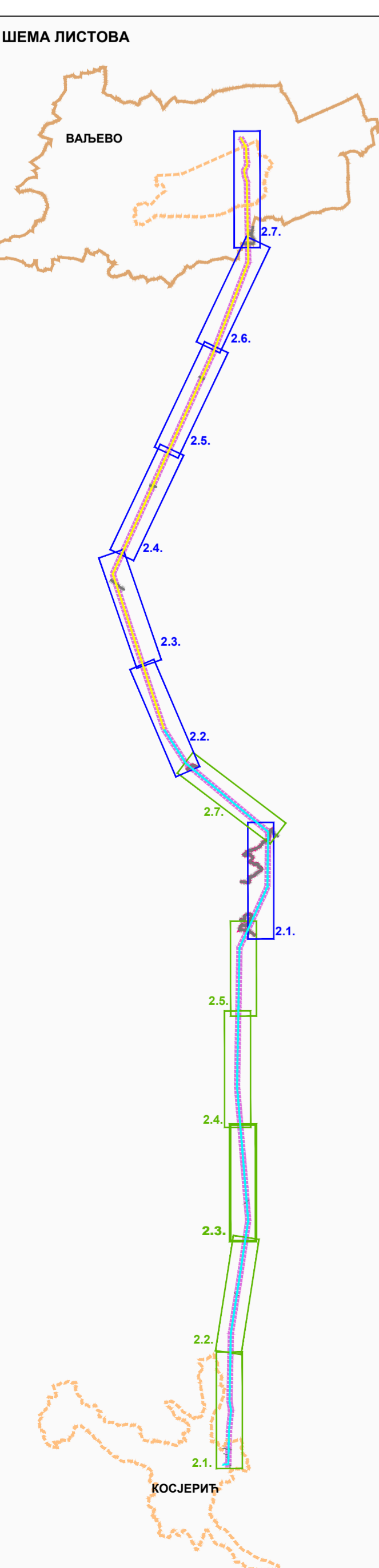


**КООРДИНАТЕ ТАЧАКА УГАОНИХ СТУБОВА  
КОЈИ ДЕФИНИШУ ТРАСУ ДАЛЕКОВОДА**

Општина	к.л.бр./КО	Општина Угаче	Координате		Напомена	Дужина (m)
			X	Y		
Косјерић	к.л.бр. 1542/1 КО Косјерић Варош	5	7 414 034.95	4 873 925.35	ТС Косјерић	31
	к.л.бр. 311 КО Косјерић Варош	УС 132a	7 414 062.94	4 873 923.43	угаони стуб	165.9
	к.л.бр. 762/1 КО Шиницуле	УС 132	7 414 068	4 874 055.63	угаони стуб	592.8
	к.л.бр. 2310 КО Брајковци	УС 129a	7 414 076.61	4 874 681.99	угаони стуб	492.5
	к.л.бр. 1458 1469 КО Брајковци	УС 128	7 414 124.98	4 875 172.12	угаони стуб	213.5
	к.л.бр. 1253/1, 1254/1 и 1255/2 КО Брајковци	УС127a	7 414 089.78	4 875 362.68	угаони стуб	1566
	к.л.бр. 513 КО Брајковци	УС 122	7 414 120.39	4 876 948.42	угаони стуб	1393.2
	к.л.бр. 1394/1 КО Рачица	УС 118	7 414 337.64	4 878 324.60	угаони стуб	1256.1
	к.л.бр. 854/2 КО Рачица	УС 113	7 414 622.67	4 879 567.05	угаони стуб	3121.2
	к.л.бр. 97/1 и 98/2 КО Мрчићи	УС 101	7 414 204.14	4 8825 677.49	угаони стуб	3208.2
	к.л.бр. 145 КО Мрчићи	УС 87	7 414 319.95	4 885 883.21	угаони стуб	460.3
	к.л.бр. 175/1 КО Мрчићи	Б1 - граница општине / град	7 414 513.95	4 886 305.05		191.9
	к.л.бр. 234 КО Дреновац	Б2 - граница општине / град	7 414 983.09	4 883 387.53		2258.8
	к.л.бр. 238 240/1 КО Дреновац	УС 74	7 414 982.14	4 888 976.43	угаони стуб	50.9
	к.л.бр. 130/2 КО Дреновац	УС 94a	7 413 246.53	4 890 022.09	угаони стуб	
	к.л.бр. 312/1 КО Дреновац	Б3 - граница општине / град	7 413 180.25	4 890 083.89		

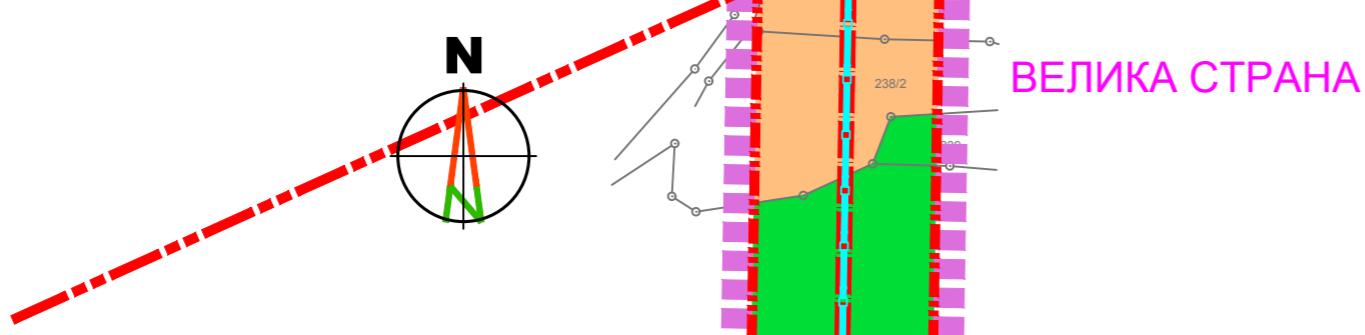
**ЛЕГЕНДА**

- Граница планског обухвата
- Граница катастарске општине
- ВОДНО ЗЕМЉИШТЕ**
- Поток
- Река
- ПОЉОПРИВРЕДНО ЗЕМЉИШТЕ**
- Обрадиво пољопривредно земљиште
- Становање у функцији пољопривреде
- ШУМСКО ЗЕМЉИШТЕ**
- Шумско земљиште
- ЕЛЕКТРОЕНЕРГЕТСКА ИНФРАСТРУКТУРА**
- Оса далековода
- Деоница "Б" - стуб бр. 59 - ТС "Косјерић"
- Заштитни појас далековода - 2x30m
- Угаони стуб
- Постојећа траса далековода 10kV



Наручилац израде плана: <b>ЈП "ЕЛЕКТРОМРЕЖА СРБИЈЕ"</b> ул. Кнеза Милоша бр.11 11 000 Београд		Носилац израде плана: <b>ОПШТИНА КОСЈЕРИЋ</b> ул. Олга Грбић бр.10 31260 Косјерић	
Обрађивач плана: <b>"АРХИПЛАН" ДОО.</b> ул. Кнеза Михаила бр.66 АРАНЂЕЛОВАЦ			
Назив плана: <b>ПЛАН ДЕТАЉНЕ РЕГУЛАЦИЈЕ за реконструкцију, адаптацију и доградњу далековода 110kV бр. 116/2 ТС "Косјерић" - ТС "Ваљево 1" (на територији општине Косјерић)</b>			
Назив листа: <b>Планирана претежна намена површина и синхрон план комуналне инфраструктуре у оквиру планског обухвата</b>		Размера: 1:2500	Лист број: 2.3
Руководилац израде: <b>одговорни урбаниста: дипл.инж.арх. Драгана Бига (200001503)</b>		Датум: јул, 2016. год.	НАЦРТ ПЛАНА ЈАВНИ УВИД



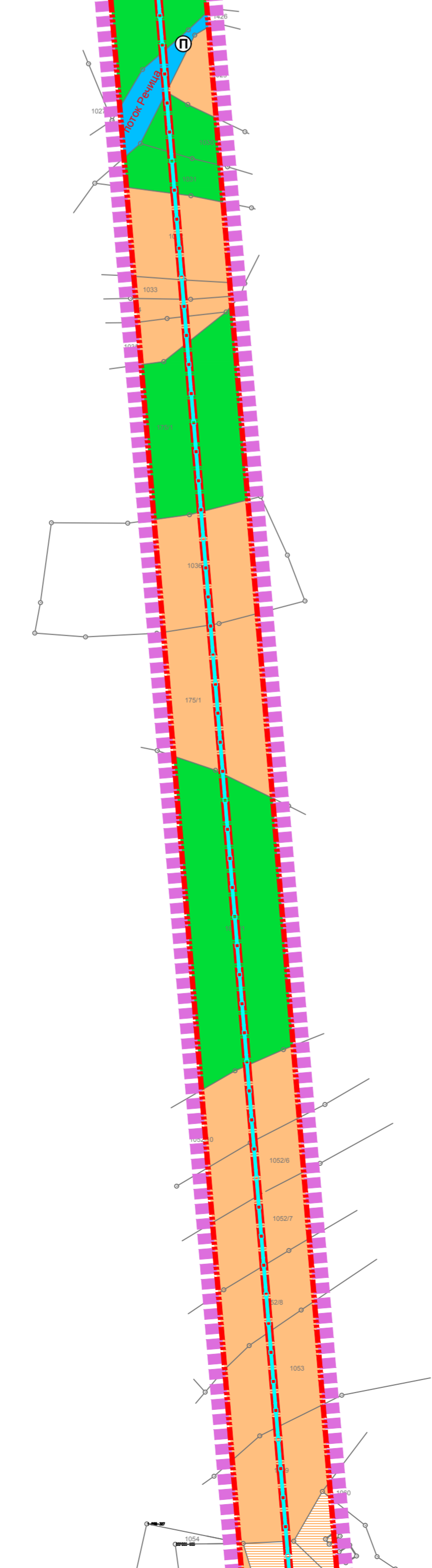
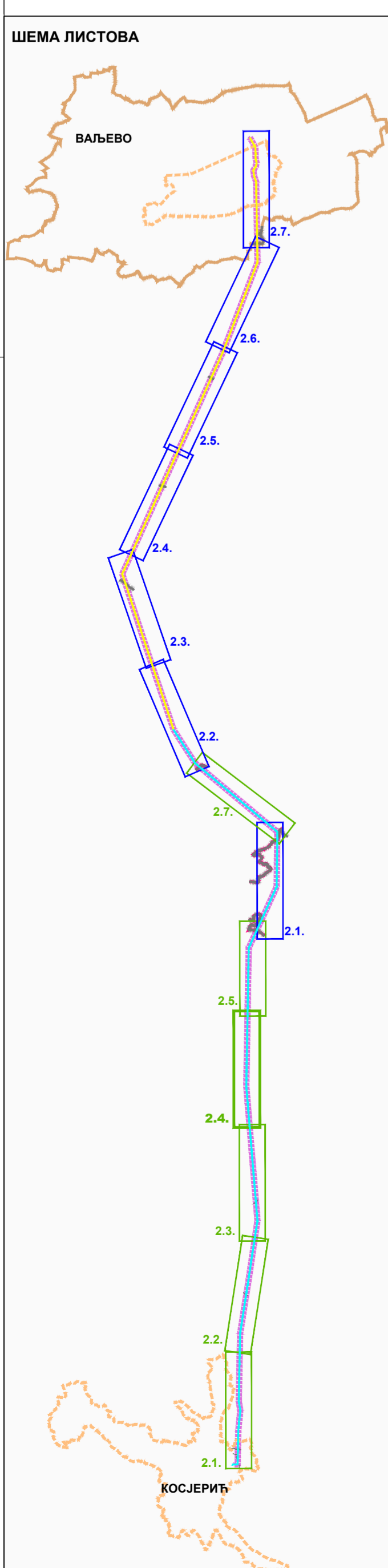


ВЕЛИКА СТРАНА

КОЗОМОР

КОЗОМОР

УС 101



**КООРДИНАТЕ ТАЧАКА УГАОНИХ СТУБОВА КОЈИ ДЕВИНИШУ ТРАСУ ДАЛЕКОВОДА**

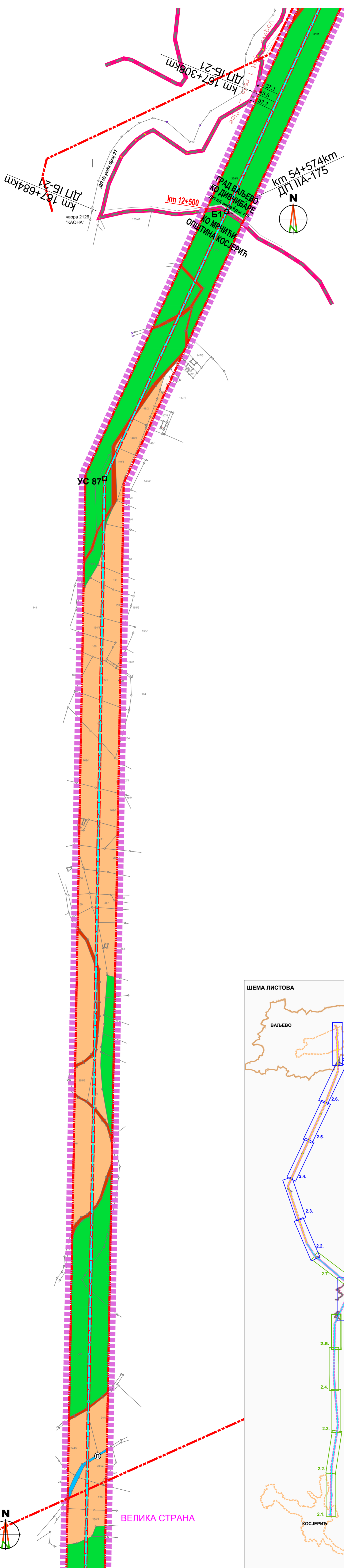
Општина	к.л.бр./КО	Општина	Координате	Напомена	Дужина (m)	
		Угача	X Y			
Косјерић	к.л.бр. 1542/1 КО Косјерић	Ваљево	6	7 414 034,95 4 873 925,35	ТС Косјерић	31
	к.л.бр. 311 КО Косјерић	Ваљево	УС 132a	7 414 062,94 4 873 923,43	угаони стуб	165,9
	к.л.бр. 762/1 КО Шемун	УС 132	7 414 068 4 874 065,63	угаони стуб	592,8	
	к.л.бр. 2310 КО Брзакосиће	УС 129a	7 414 076,61 4 874 681,99	угаони стуб	492,5	
	к.л.бр. 1458 КО Брзакосиће	УС 128	7 414 124,98 4 875 172,12	угаони стуб	213,5	
	к.л.бр. 1253/1, 1254/1 и 1255/2 КО Брзакосиће	УС 127a	7 414 089,78 4 875 362,68	угаони стуб	1566	
	к.л.бр. 513 КО Брзакосиће	УС 122	7 414 120,39 4 876 948,42	угаони стуб	1393,2	
	к.л.бр. 1394/1 КО Рупице	УС 118	7 414 337,64 4 878 324,60	угаони стуб	1256,1	
	к.л.бр. 854/2 КО Рупице	УС 113	7 414 622,67 4 879 967,05	угаони стуб	3121,2	
	к.л.бр. 97/11 и 99/1 КО Мориће	УС 101	7 414 204,14 4 8825 677,49	угаони стуб	3208,2	
	к.л.бр. 145 КО Мориће	УС 87	7 414 319,95 4 885 883,21	угаони стуб	460,3	
	к.л.бр. 175/1 КО Мориће	Б1- граница општине / град	7 414 513,95 4 886 305,05			
	к.л.бр. 234 КО Дреновац	Б2- граница општине / град	7 414 983,09 4 883 387,53		191,9	
	к.л.бр. 239, 240/1 КО Дреновац	УС 74	7 414 982,14 4 888 976,43	угаони стуб	2258,8	
	к.л.бр. 130/2 КО Дреновац	УС 54a	7 413 246,53 4 890 022,09	угаони стуб		
	к.л.бр. 312/1 КО Дреновац	Б3- граница општине / град	7 413 180,25 4 890 083,89		90,9	

**ЛЕГЕНДА**

- Граница планског обухвата
- Граница катастарске општине
- ВОДНО ЗЕМЉИШТЕ**
- Поток
- ПОЉОПРИВРЕДНО ЗЕМЉИШТЕ**
- Обрадиво пољопривредно земљиште
- Становање у функцији пољопривреде
- ШУМСКО ЗЕМЉИШТЕ**
- Шумско земљиште
- ЕЛЕКТРОЕНЕРГЕТСКА ИНФРАСТРУКТУРА**
- Оса далековода
- Деоница "б" - стуб бр. 59 - ТС "Косјерић"
- Заштитни појас далековода - 2x30m
- Угаони стуб
- Постојећа траса далековода 10kV

Наручилац израде плана: <b>ЈП "ЕЛЕКТРОМРЕЖА СРБИЈЕ"</b> ул. Кнеза Милоша бр.11 11 000 Београд		Носилац израде плана: <b>ОПШТИНА КОСЈЕРИЋ</b> ул. Олге Грбић бр.10 31260 Косјерић	
Обрађивач плана: <b>"АРХИПЛАН" Д.О.О.</b> ул.Кнеза Михаила бр.66 АРАНЂЕЛОВАЦ			
Назив плана: <b>ПЛАН ДЕТАЉНЕ РЕГУЛАЦИЈЕ за реконструкцију, адаптацију и доградњу далековода 110kV бр/ 116/2 ТС "Косјерић" - ТС "Ваљево 1" (на територији општине Косјерић)</b>			
Назив листа: <b>Планирана претежна намена површина и синхрон план комуналне инфраструктуре у оквиру планског обухвата</b>	Размера: <b>1:2500</b>	Лист број: <b>2.4</b>	
Руководилац израде:	Датум: <b>јул, 2016. год.</b>	<b>НАЦРТ ПЛАНА ЈАВНИ УВИД</b>	
Одговорни урбаниста: <b>дипл.инж.арх. Драгана Бига (200001503)</b>			



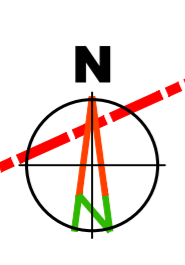
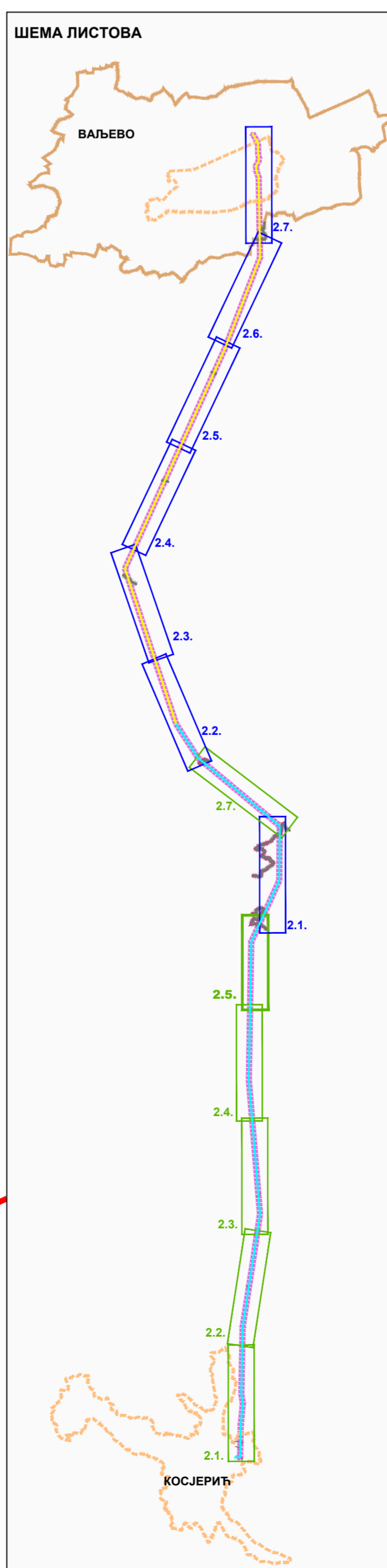


**КООРДИНАТЕ ТАЧКА УГАОНИХ СТУЕВОА КОЈИ ДЕФИНИШУ ТРАСУ ДАЛЕКОВОДА**

Општина	к.л.бр. / КО	Ознака тачке	X	Y	Напомена	Дужина (m)
Ваљево	к.л.бр. 1542/1 КО Косјерић	Б	7 414 034,95	4 873 925,35	ТС Косјерић	31
	к.л.бр. 311 КО Косјерић	УС 132а	7 414 062,94	4 873 923,43	угаони стуб	165,9
	к.л.бр. 762/1 КО Шершупе	УС 132	7 414 068	4 874 055,63	угаони стуб	592,8
	к.л.бр. 221/2 КО Брајковце	УС 129а	7 414 076,81	4 874 681,99	угаони стуб	492,5
	к.л.бр. 145/8 КО Брајковце	УС 128	7 414 124,98	4 875 172,12	угаони стуб	215,5
	к.л.бр. 1253/1, 1252/2 КО Брајковце	УС 127а	7 414 089,78	4 875 382,68	угаони стуб	1586
	к.л.бр. 513 КО Брајковце	УС 122	7 414 120,39	4 876 948,42	угаони стуб	1393,2
	к.л.бр. 1384/1 КО Рошњи	УС 118	7 414 337,84	4 878 324,60	угаони стуб	1256,1
	к.л.бр. 824/2 КО Рошњи	УС 113	7 414 522,87	4 879 567,05	угаони стуб	3121,2
	к.л.бр. 971/1 и 998 КО Мршње	УС 101	7 414 284,14	4 8825 677,49	угаони стуб	3206,2
Косјерић	к.л.бр. 145 КО Мршње	УС 87	7 414 319,95	4 885 883,21	угаони стуб	460,3
	к.л.бр. 175/1 КО Мршње	Б1-трагача општине / грађ	7 414 513,95	4 886 305,05		
	к.л.бр. 234 КО Дреновац	Б2-трагача општине / грађ	7 414 983,09	4 883 387,53		191,9
	к.л.бр. 238, 240/1 КО Дреновац	УС 74	7 414 982,14	4 888 576,43	угаони стуб	2258,8
	к.л.бр. 130/2 КО Дреновац	УС 64а	7 413 246,53	4 880 022,09	угаони стуб	
к.л.бр. 312/1 КО Беличи	Б3-трагача општине / грађ	7 413 180,25	4 880 083,89		90,9	

**ЛЕГЕНДА**

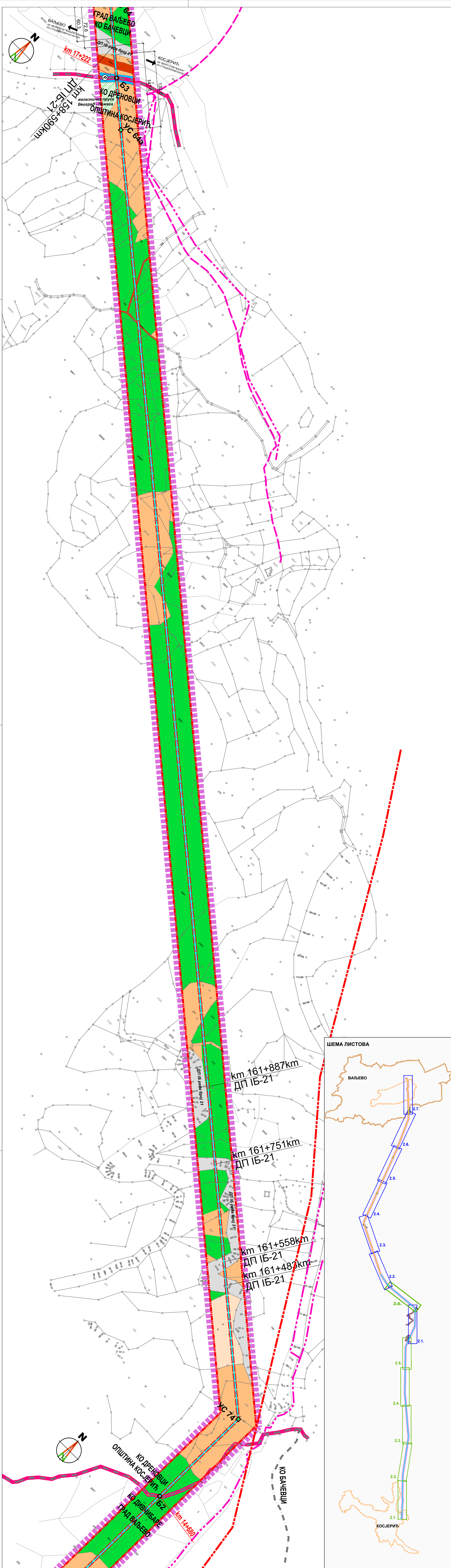
- Граница планског обухвата
  - Граница општине
  - Граница катастарске општине
- ЗЕМЉИШТЕ У ФУНКЦИЈИ ЕЛЕКТРОЕНЕРГЕТСКЕ ИНФРАСТРУКТРЕ**
- Грађевинско земљиште**
- Деоница државног пута
  - Деоница некатегорисаног пута
- ВОДНО ЗЕМЉИШТЕ**
- Поток
- ПОЉОПРИВРЕДНО ЗЕМЉИШТЕ**
- Обрадиво пољопривредно земљиште
  - Становање у функцији пољопривреде
- ШУМСКО ЗЕМЉИШТЕ**
- Шумско земљиште
- ЕЛЕКТРОЕНЕРГЕТСКА ИНФРАСТРУКТУРА**
- Оса далековода
  - Деоница "Б" - стуб бр. 59 - ТС "Косјерић"
  - Заштитни појас далековода - 2x30m
  - Угаони стуб
  - Постојећа траса далековода 10kV



ВЕЛИКА СТРАНА

Наручилац израде плана: <b>ЈП "ЕЛЕКТРОМРЕЖА СРБИЈЕ"</b> ул. Кнеза Милоша бр.11 11 000 Београд		 ЈАВНО ПРЕДУЗЕЋЕ ЕЛЕКТРОМРЕЖА СРБИЈЕ		Носилац израде плана: <b>ОПШТИНА КОСЈЕРИЋ</b> ул. Олге Грбић бр.10 31260 Косјерић			
Обрађивач плана: <b>"АРХИПЛАН" Д.О.О.</b> ул.Кнеза Милоша бр.65 АРАНЂЕЛОВАЦ		 BUREAU VERITAS Certification		 small & medium enterprises International Standard ISO 9001			
Назив плана: <b>ПЛАН ДЕТАЉНЕ РЕГУЛАЦИЈЕ за реконструкцију, адаптацију и доградњу далековода 110kV број 116/2 ТС "Косјерић" - ТС "Ваљево 1" (на територији општине Косјерић)</b>							
Назив листа: <b>Планирана претежна намена површина и синхрон план комуналне инфраструктуре у оквиру планског обухвата</b>				Размера: <b>1:2500</b>		Лист број: <b>2.5</b>	
Руководилац израде: <b>одговорни урбаниста: дипл.инж.арх. Драгана Бига (200001503)</b>				Датум: <b>јул, 2016.год.</b>		НАЦРТ ПЛАНА ЈАВНИ УВИД	



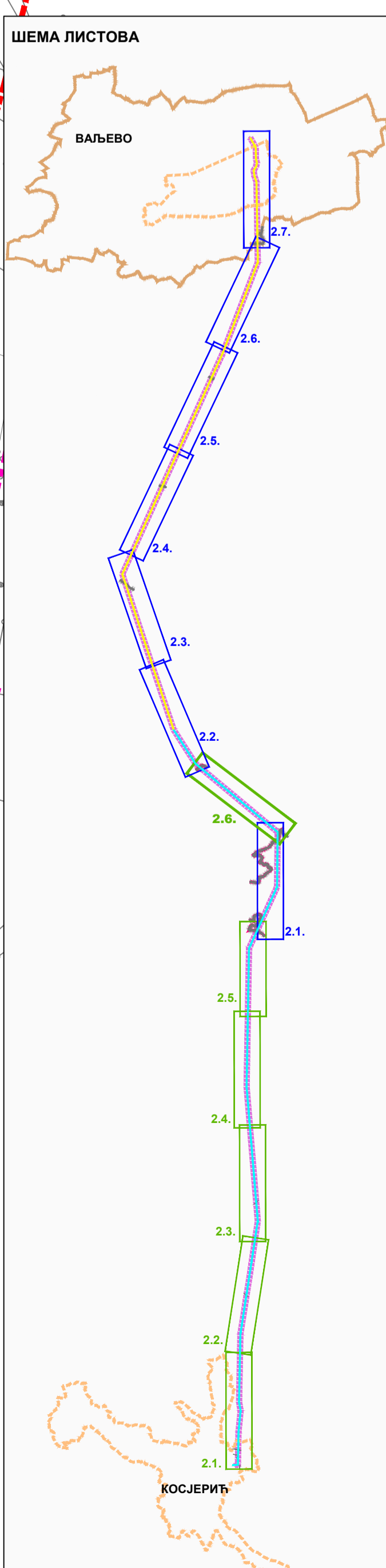


**КООРДИНАТЕ ТАЧАКА УГОНИХ СТУБОВА КОЈИ ДЕФИНИШУ ТРАСУ ДАЛЕКОВОДА**

Општина	к.л.бр. / КО	Ознака тачака	Координате X	Координате Y	Напомена	Дужина (m)
Косјерић	к.л.бр. 15401 КО Косјерић	Б	7 414 034.95	4 873 925.35	ТС Косјерић	31
	к.л.бр. 311 КО Косјерић	УС 132а	7 414 062.94	4 873 923.43	угаони стуб	165,9
	к.л.бр. 3021 КО Шакарупа	УС 132	7 414 095	4 874 005.63	угаони стуб	592,8
	к.л.бр. 2210 КО Баросање	УС 129а	7 414 076.81	4 874 881.99	угаони стуб	492,5
	к.л.бр. 1488 КО Баросање	УС 128	7 414 124.98	4 875 172.12	угаони стуб	213,5
	к.л.бр. 12011 КО Баросање	УС 127а	7 414 089.78	4 875 382.68	угаони стуб	156,6
	к.л.бр. 12541 и 12550 КО Баросање	УС 122	7 414 120.39	4 876 948.42	угаони стуб	1393,2
	к.л.бр. 12461 КО Радичи	УС 118	7 414 337.64	4 878 324.60	угаони стуб	1256,1
	к.л.бр. 3242 КО Радичи	УС 113	7 414 522.07	4 879 957.05	угаони стуб	3121,2
	к.л.бр. 8711 и 399 КО Мрање	УС 101	7 414 284.14	4 8825 677.40	угаони стуб	3206,2
	к.л.бр. 145 КО Мрање	УС 87	7 414 319.95	4 885 883.21	угаони стуб	480,3
	к.л.бр. 1721 КО Мрање	Б3 - граница општине / граница	7 414 513.95	4 886 305.05		
	к.л.бр. 234 КО Дреновци	Б2 - граница општине / граница	7 414 983.09	4 883 387.53		191,9
	к.л.бр. 238 КО Дреновци	УС 74	7 414 982.14	4 888 576.43	угаони стуб	2258,8
к.л.бр. 1202 КО Дреновци	УС 64а	7 413 246.53	4 890 022.09	угаони стуб		
к.л.бр. 3121 КО Дреновци	Б3 - граница општине / граница	7 413 180.25	4 890 083.89		90,9	

**ЛЕГЕНДА**

- Граница планског обухвата
  - Граница општине
  - Граница катастарске општине
- ЗЕМЉИШТЕ У ФУНКЦИЈИ ЕЛЕКТРОЕНЕРГЕТСКЕ ИНФРАСТРУКТРЕ**
- Грађевинско земљиште**
- Деоница државног пута
  - Деоница некатегорисаног пута
- ВОДНО ЗЕМЉИШТЕ**
- Река
- ПОЉОПРИВРЕДНО ЗЕМЉИШТЕ**
- Обрадиво пољопривредно земљиште
  - Становање у функцији пољопривреде
- ШУМСКО ЗЕМЉИШТЕ**
- Шумско земљиште
- ЕЛЕКТРОЕНЕРГЕТСКА ИНФРАСТРУКТУРА**
- Оса далековода
  - Деоница "6" - стуб бр. 59 - ТС "Косјерић"
  - Заштитни појас далековода - 2x30m
  - Угаони стуб
  - Постојећа траса далековода 10kV
- ТЕЛЕКОМУНИКАЦИОНА ИНФРАСТРУКТУРА**
- Постојећи оптички кабл
  - Постојећи мрежни кабл



Наручилац израде плана: ЈП "ЕЛЕКТРОРЕЖА СРБИЈЕ" ул. Кнеза Милоша бр.11 11 000 Београд

Носилац израде плана: ОПШТИНА КОСЈЕРИЋ ул. Олге Трбић бр.10 31260 Косјерић

Обрађивач плана: "АРХИПЛАН" Д.О.О. ул. Кнеза Милоша бр.66 АРАНЂЕЛОВАЦ

Назив плана: **ПЛАН ДЕТАЛЈНЕ РЕГУЛАЦИЈЕ за реконструкцију, адаптацију и доградњу далековода 110kV број 116/2 ТС "Косјерић" - ТС "Ваљево 1" (на територији општине Косјерић)**

Назив листа: **Планирана претежна напона површина и синхрон план комуналне инфраструктуре у оквиру планског обухвата**

Руководилац израде: **одговорни урбаниста: дипл.инж.арх. Драгана Бига (200001503)**

Размера: 1:2500

Лист број: 2.6

Датум: јул, 2016.год.

НАЦРТ ПЛАНА ЈАВНИ УВИД