

Е Л Е М Е Н Т И К Р И В И Н А					
T	α	R	Tg	Lk	S
	[d ' "]	[m]	[m]	[m]	[m]
T3	48 09 04	103	46,02	86,56	9,81
T4	165 41 48	21,65	172,55	62,61	152,25

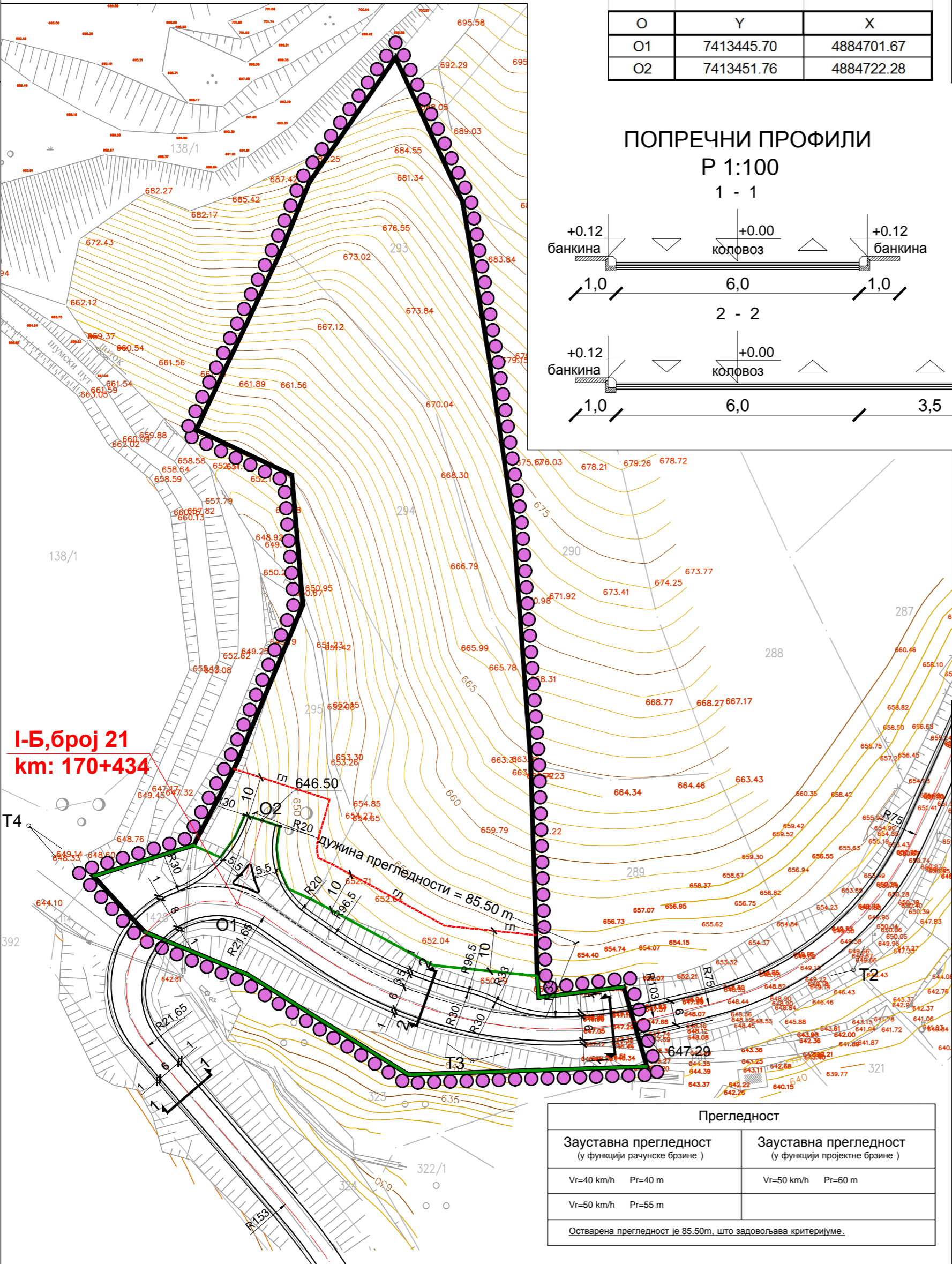
КООРДИНАТЕ Т ТАЧАКА		
T	Y	X
T3	7413503.60	4884662.97
T4	7413310.45	4884796.94

КООРДИНАТЕ О ТАЧАКА		
O	Y	X
O1	7413445.70	4884701.67
O2	7413451.76	4884722.28

СКУПШТИНА ОПШТИНЕ КОСЈЕРИЋ



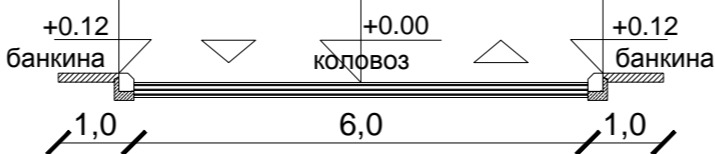
ПЛАН ДЕТАЉНЕ РЕГУЛАЦИЈЕ
ПОСТРОЈЕЊА ЗА ДРОБЉЕЊЕ,
К.О. МРЧИЋИ У ОПШТИНИ КОСЈЕРИЋ



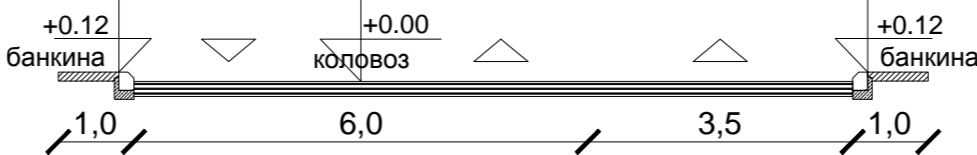
ПОПРЕЧНИ ПРОФИЛИ

Р 1:100

1 - 1



2 - 2



Л Е Г Е Н Д А

- Граница плана
- Дигитална катастарска подлога
- Ситуација - топографија
- Саобраћајница
- Регулациона линија
- Грађевинска линија

ПЛАН ДЕТАЉНЕ РЕГУЛАЦИЈЕ
ПОСТРОЈЕЊА ЗА ДРОБЉЕЊЕ,
К.О. МРЧИЋИ У ОПШТИНИ КОСЈЕРИЋ
- нацрт -

НАЗИВ ЛИСТА: БРОЈ ЛИСТА:

РЕГУЛАЦИОНО НИВЕЛАЦИОНИ ПЛАН

3.

РАЗМЕРА: 1 : 1 000

ДАТУМ: 2021. г.

РУКОВОДИЛАЦ РАДНОГ ТИМА:
Драгана Стојиловић,
дипл.инж.арх.

ДИРЕКТОР:
Марина Агауновић,
дипл.екон.



НАРУЧИЛАЦ:

"МЕТАЛФЕР" доо, Сремска Митровица

ОБРАЋИВАЧ: "ИНФОПЛАН" Д.О.О. АРАНЂЕЛОВАЦ



12084
ISO 9001:2008
SRPS ISO 9001:2008